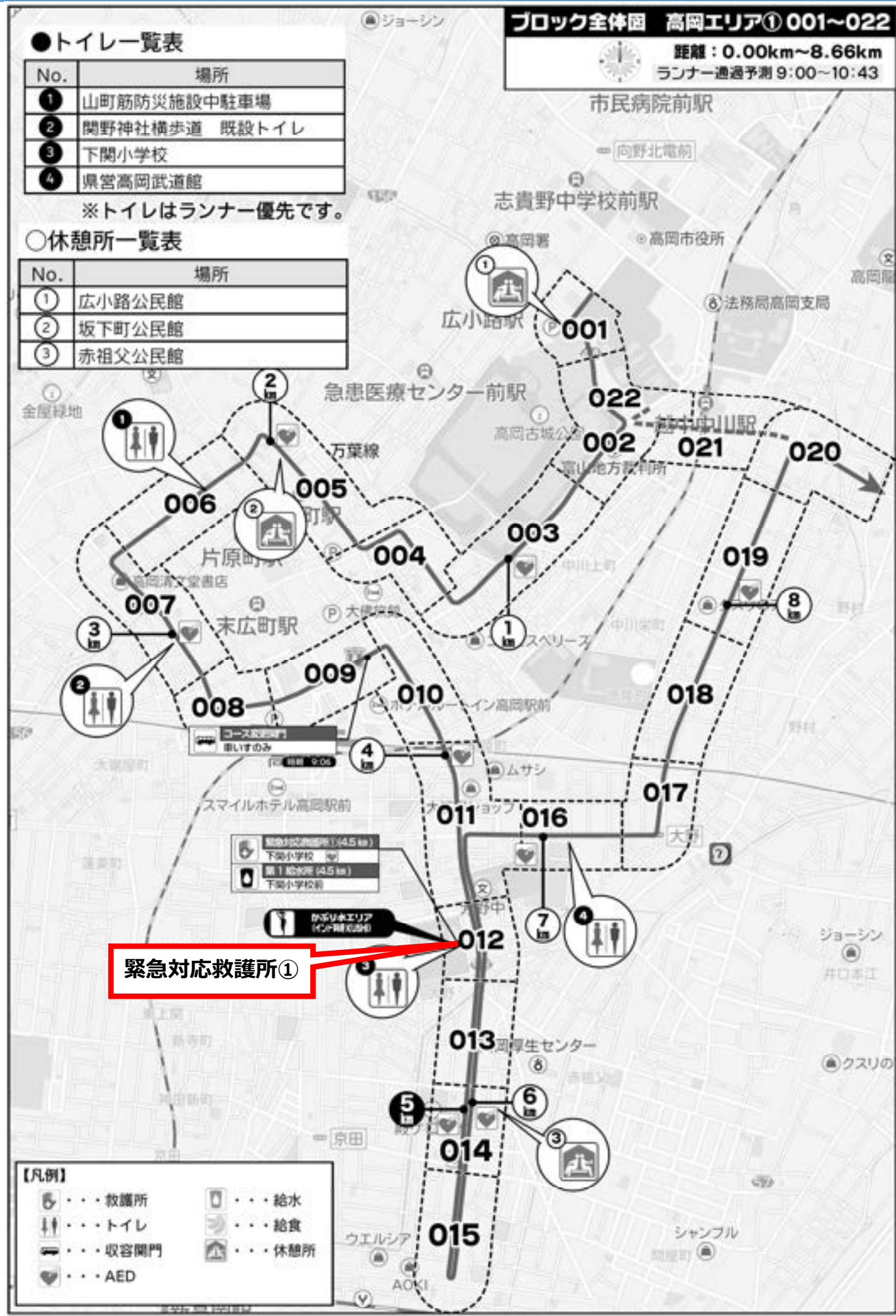


■コース図概要（高岡エリア①）



緊急対応救護所①

■コース図概要（高岡エリア②）

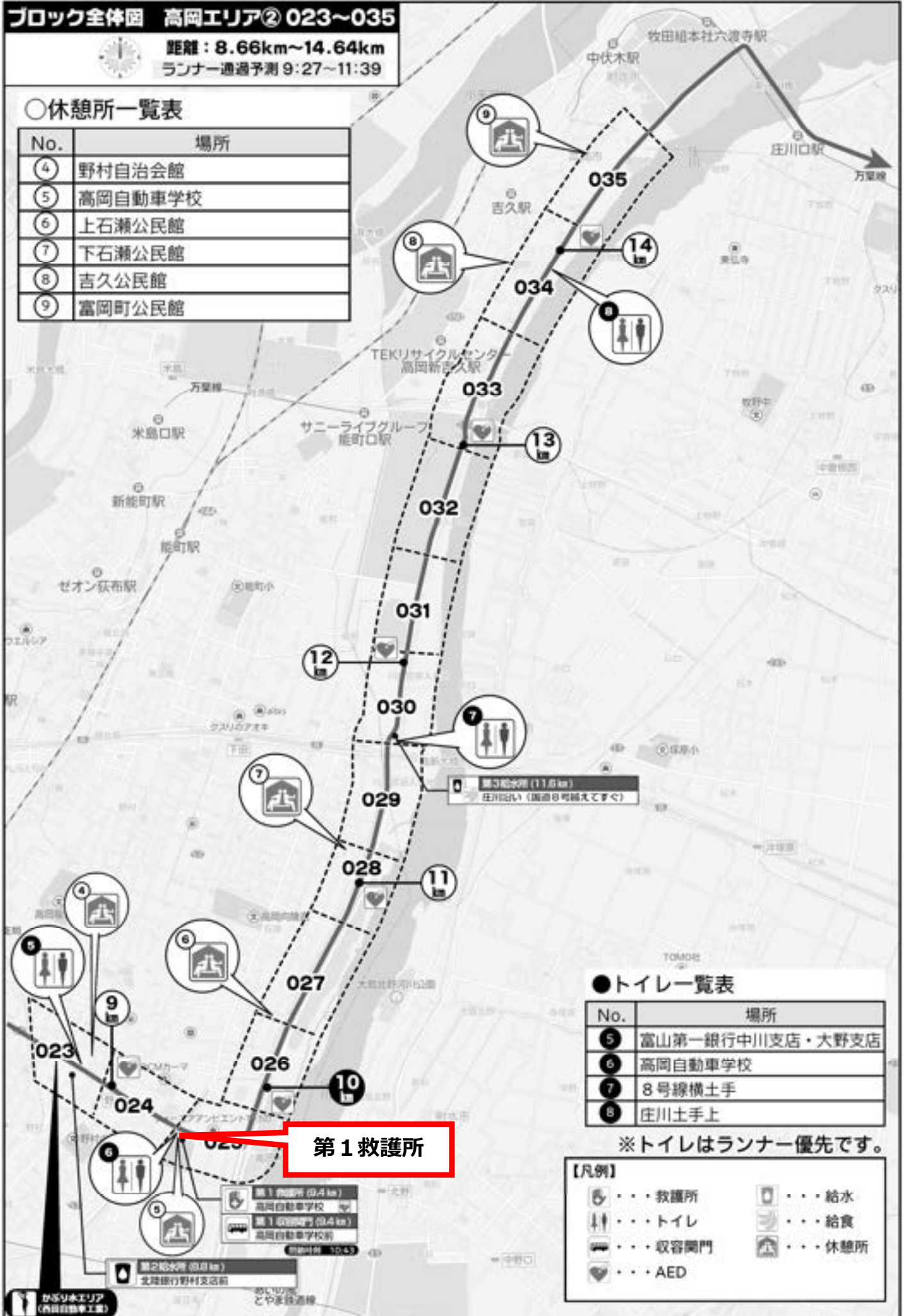
ブロック全体図 高岡エリア② 023~035



距離：8.66km~14.64km
ランナー通過予測 9:27~11:39

○休憩所一覧表

No.	場所
④	野村自治会館
⑤	高岡自動車学校
⑥	上石瀬公民館
⑦	下石瀬公民館
⑧	吉久公民館
⑨	富岡町公民館



●トイレ一覧表

No.	場所
⑤	富山第一銀行中川支店・大野支店
⑥	高岡自動車学校
⑦	8号線横土手
⑧	庄川土手上

※トイレはランナー優先です。

【凡例】

- 救護所
- ☑ 給水
- ♿ トイレ
- 🍽 給食
- 🚪 収容関門
- 🏠 休憩所
- ❤️ AED

第1救護所

■コース図概要 (射水エリア①)

ブロック全体図 射水エリア① 036~048



距離：14.64km~19.57km

ランナー通過予測 9:46~12:26



第3救護所 (18.6 km)	新湊漁業協同組合
第5救護所 (18.8 km)	新湊漁業協同組合前
第3収容ゲート (18.8 km)	新湊漁業協同組合前
開催時間	12-12

第2救護所 (14.7 km)	JFE ミネラル
第4収容ゲート (14.7 km)	JFE ミネラル前
第2収容ゲート (14.7 km)	JFE ミネラル前
開催時間	11-39

○休憩所一覧表

No.	場所
⑩	JFEミネラル体育館
⑪	新富町公民館
⑫	新湊コミュニティセンター
⑬	古新町公民館
⑭	中町公民館

●トイレ一覧表

No.	場所
⑨	JFEミネラル
⑩	新湊漁協 既設トイレ
⑪	新湊漁港緑地公園(西) 既設トイレ
⑫	新湊漁港緑地公園(東) 既設トイレ
⑬	新湊漁業協同組合 既設トイレ
⑭	きっとときと市場駐車場

【凡例】

- ... 救護所
- ... トイレ
- ... 給水
- ... 給食
- ... AED
- ... 休憩所

※トイレはランナー優先です。

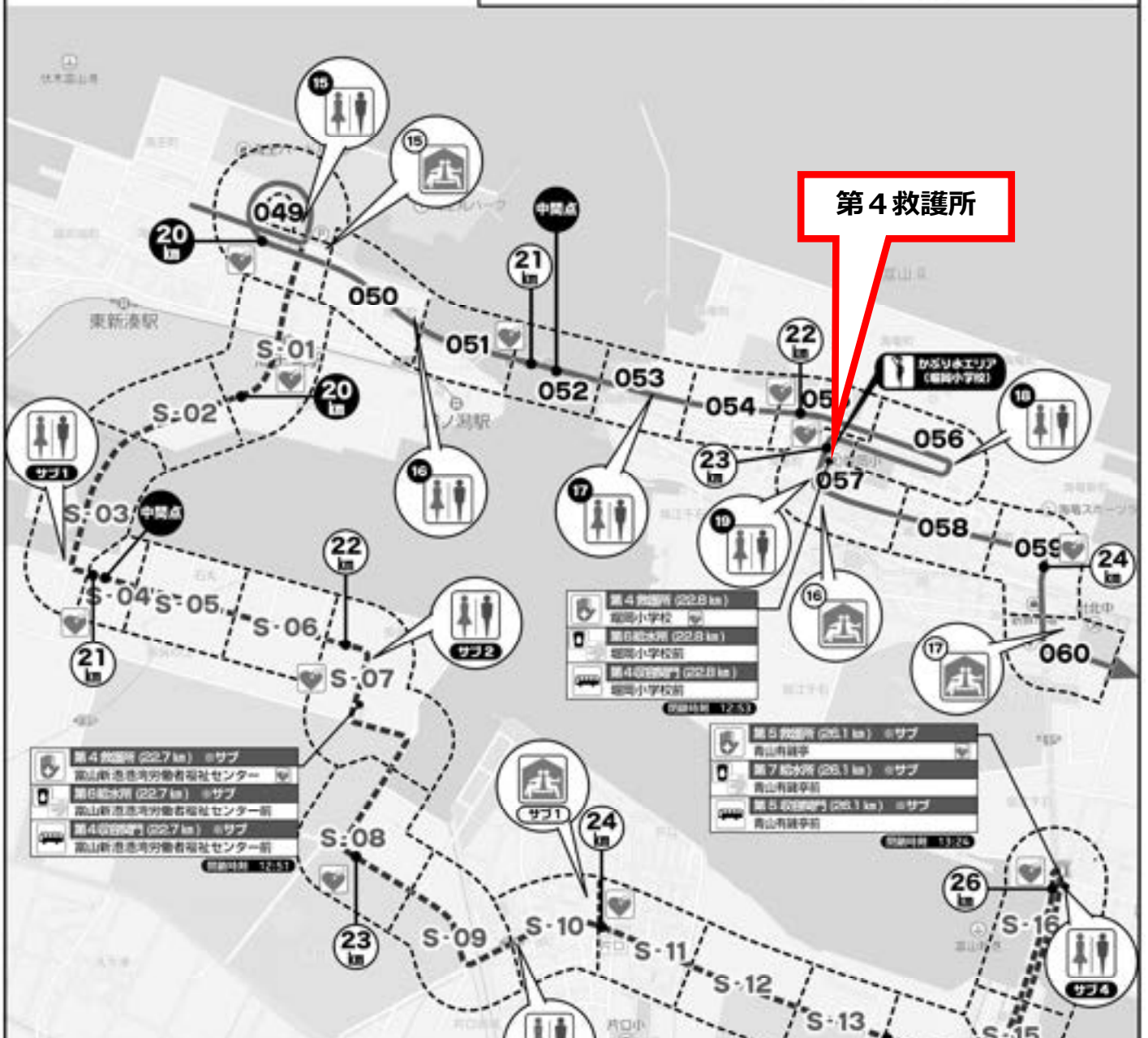
■コース図概要 (射水エリア②)

ブロック全体図 射水エリア② 049~060, S-01~S-17



049~060 距離：19.57km~24.54km
ランナー通過予測 10:02~13:15

S-01~S-17 距離：19.57km~27.34km
ランナー通過予測 10:02~13:35



○休憩所一覧表

No.	場所
15	いみず観光情報館 (海王丸パーク内)
16	新明神公民館
17	新明町公民館
サブ1	片口区公民館

【凡例】

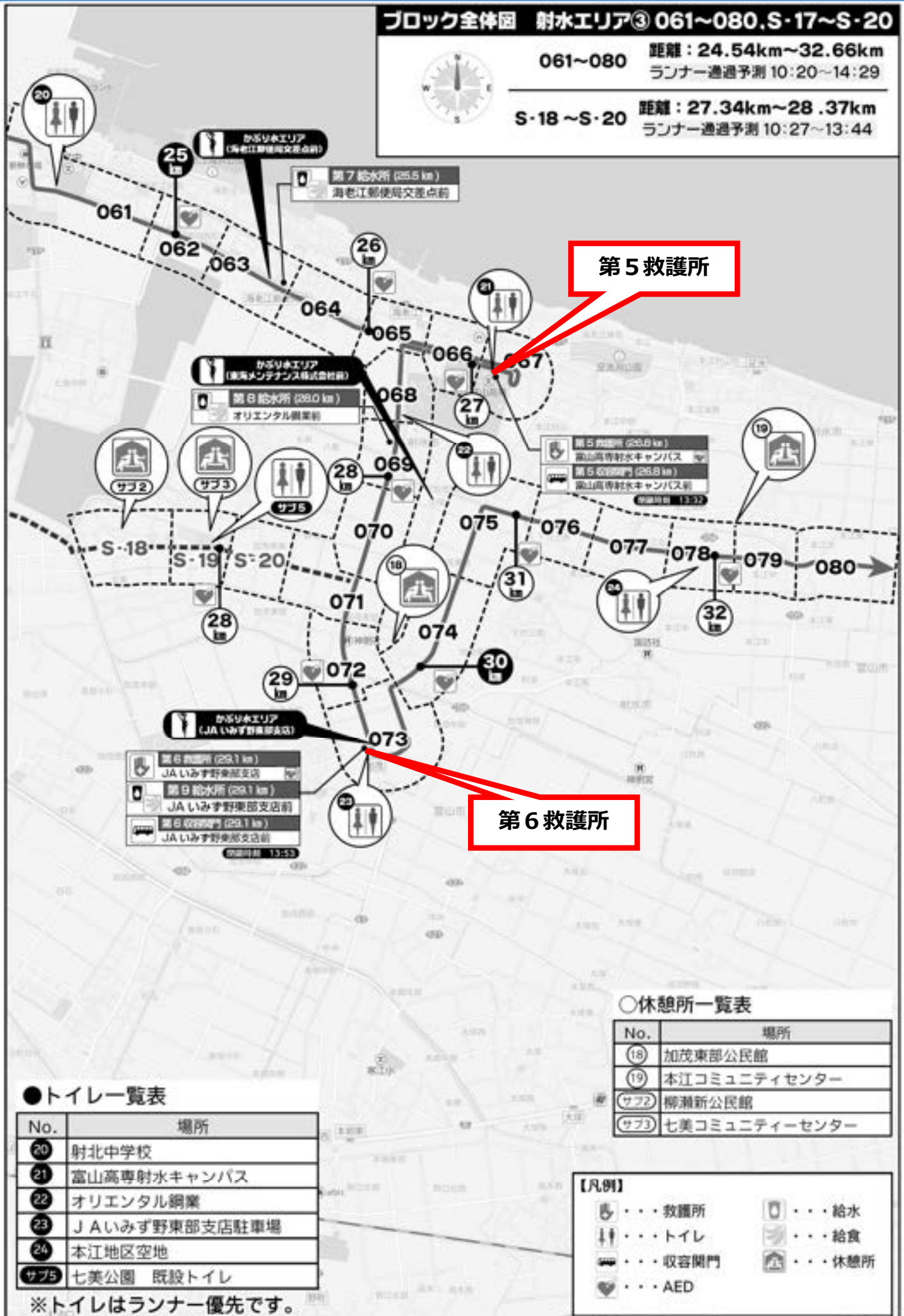
- ... 救護所
- ... トイレ
- ... 給水
- ... 給食
- ... 収容関門
- ... 休憩所
- ... AED

●トイレ一覧表

No.	場所
15	海王丸パーク駐車場 既設トイレ
16	新湊大橋上 西
17	新湊大橋上 東
18	新湊大橋 (東詰) (ボランティア用)
19	堀岡小学校南西側
サブ1	石丸交差点横 既設トイレ
サブ2	荷役施設管理組合 既設トイレ
サブ3	ローソン新片町店駐車場
サブ4	青山有磯亭駐車場

※トイレはランナー優先です。

■コース図概要 (射水エリア③)



ブロック全体図 射水エリア③ 061~080, S-17~S-20

061~080 距離：24.54km~32.66km
ランナー通過予測 10:20~14:29

S-18~S-20 距離：27.34km~28.37km
ランナー通過予測 10:27~13:44

第5救護所

第6救護所

○休憩所一覧表

No.	場所
⑱	加茂東部公民館
⑲	本江コミュニティセンター
サフ2	柳瀬新公民館
サフ3	七美コミュニティセンター

●トイレ一覧表

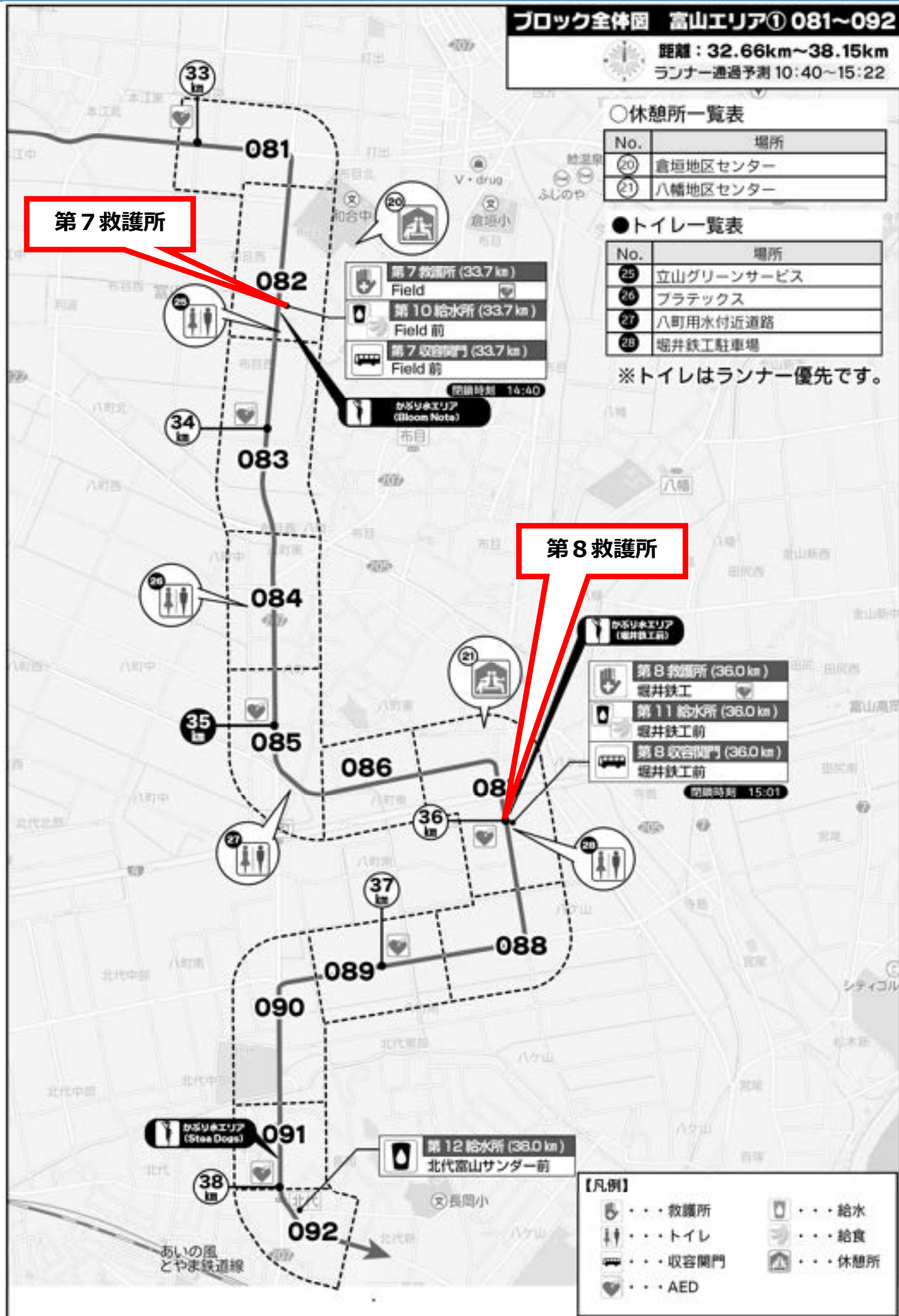
No.	場所
⑳	射北中学校
㉑	富山高専射水キャンパス
㉒	オリエンタル鋼業
㉓	J A いみず野東部支店駐車場
㉔	本江地区空地
サフ5	七美公園 既設トイレ

※トイレはランナー優先です。

【凡例】

- ☹️ … 救護所
- 🚰 … 給水
- ♂️ ♀️ … トイレ
- 🍷 … 給食
- 🚪 … 収容関門
- 🏠 … 休憩所
- ❤️ … AED

■コース図概要 (富山エリア①)



■コース図概要 (富山エリア②)

